

Safe.brussels publie l'analyse de risques 2025-2027

Cette analyse identifie les risques les plus probables et les plus impactants sur le territoire bruxellois pour les années à venir.


Pourquoi une telle analyse? Mieux anticiper pour mieux protéger.

Cette analyse a pour vocation de :

- Limiter les risques ou leurs impacts par des mesures préventives.
- Se préparer à réagir en cas d'incident.
- Sensibiliser les citoyens concernés.

Comment les risques ont été analysés ?

30 experts issus de 21 institutions régionales et nationales **ont analysé 42 risques potentiels**. Chaque risque a été évalué selon deux dimensions : leur probabilité de se produire ainsi que leur impact potentiel sur les personnes ou sur la société.



Principaux risques 2025-2027

Les risques analysés peuvent être classés en **4 grandes catégories** : risques naturels, risques technologiques, risques sanitaires et risques malveillants.



Pour en savoir plus :
www.safe.brussels



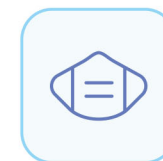
Naturels

- Vagues de chaleur & pics d'ozone
- Tempêtes/rafales
- Inondations
- Sécheresses
- Vagues de froid




Technologiques

- Incendies d'immeubles de grande hauteur
- Accidents en gares/stations
- Incendies dans un tunnel routier
- Incidents impliquant des substances dangereuses
- Dommages causés à un gazoduc



Sanitaires

- Epidémies
- Pandémies
- Pics de pollution
- Maladies transmissibles de l'animal à l'homme



Malveillants

- Cyberincidents
- Attaques contre des personnes
- Attaques/sabotages d'une infrastructure
- Attaques contre une institution belge ou internationale
- Perturbations volontaires d'un service essentiel

Ces risques vont-ils se produire ?

L'objectif de cette analyse n'est pas de prédire l'avenir. Elle permet de mieux comprendre les risques qui nous entourent afin de les **limiter et d'améliorer notre capacité à y répondre ensemble** (actions préventives, plans de gestion, plans d'urgence, sensibilisation citoyenne).

Connaissez-vous les risques ?

L'Enquête Régionale de Sécurité 2025 qui a interrogé résidents, navetteurs et touristes sur leur perception des risques montre **un alignement global avec l'évaluation des experts** sur plusieurs risques clés (cybercriminalité, vagues de chaleur, tempêtes, troubles à l'ordre public).

L'enquête révèle aussi l'importance de sensibiliser aux risques à fort impact : inondations, coupures d'électricité à grande échelle et épidémies/pandémies. **Les futures campagnes de sensibilisation et de préparation de la population en tiennent compte.**

Les bons réflexes

Se préparer ?

Quels sont les risques autour de vous ?
Vivez-vous dans une zone inondable ou à proximité d'un site Seveso ?

Face à certains risques, vous pouvez vous préparer

www.safe.brussels/fr/se-preparer

S'informer ?

Pour être averti d'un incident ou de recommandations pour votre sécurité et celle de vos proches, suivez les services de secours, votre commune et safe.brussels sur les réseaux sociaux.

Inscrivez-vous à BE-Alert. BE-Alert permet à votre commune ou à safe.brussels de vous informer en situation d'urgence.

www.be-alert.be

Participer ?



Plusieurs communes bruxelloises ont mis en place **une réserve citoyenne activable** lors de situation d'urgence.

www.safe.brussels/fr/bru-response

Quels risques en Région bruxelloise ?

Comment se préparer ?

ÉDITEUR RESPONSABLE SOPHIE LAVALUX, DIRECTEUR GÉNÉRAL, RUE DE LIÈGE, 40 B-1000 BRUXELLES D/2026/14.168/12